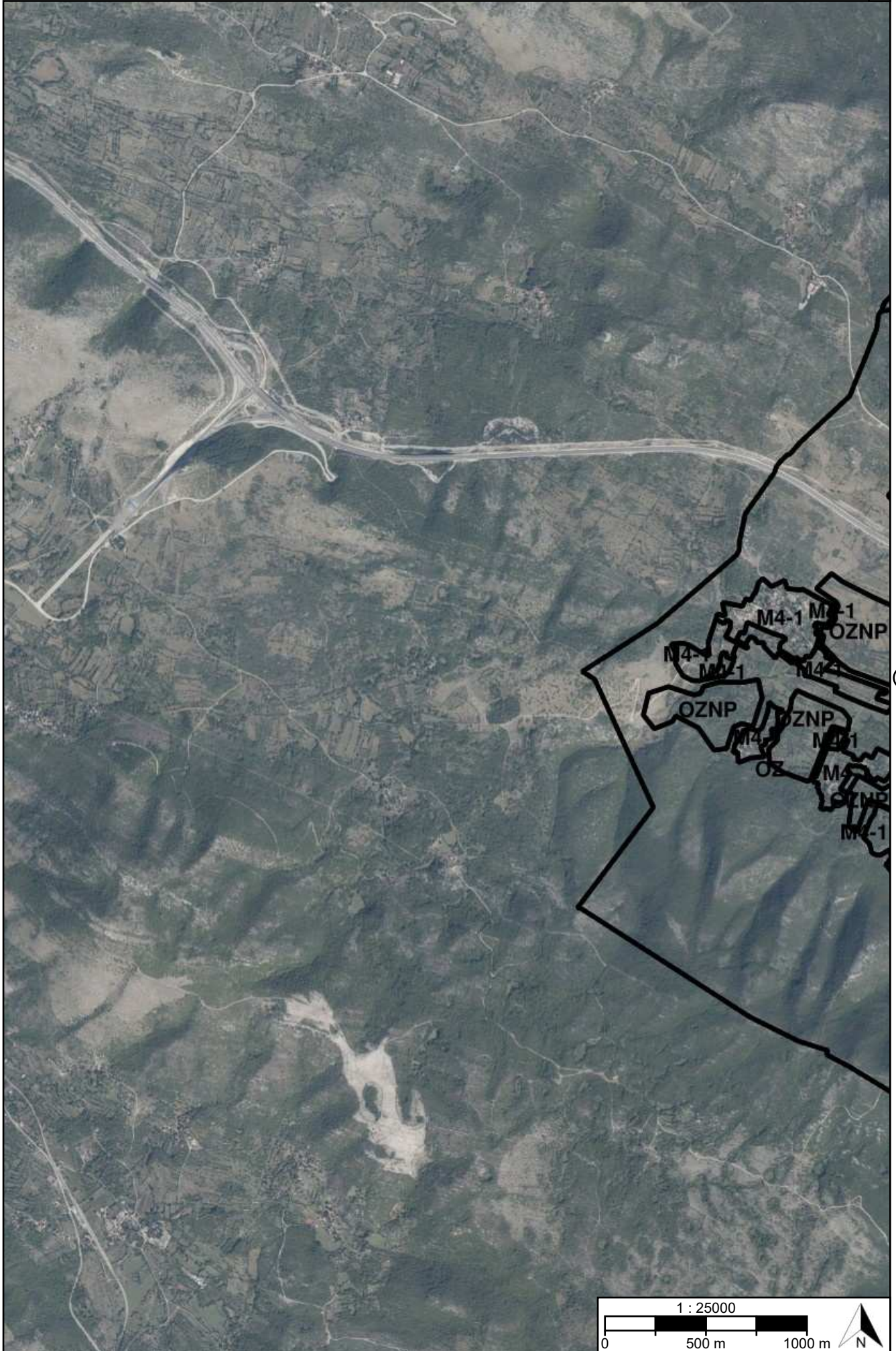
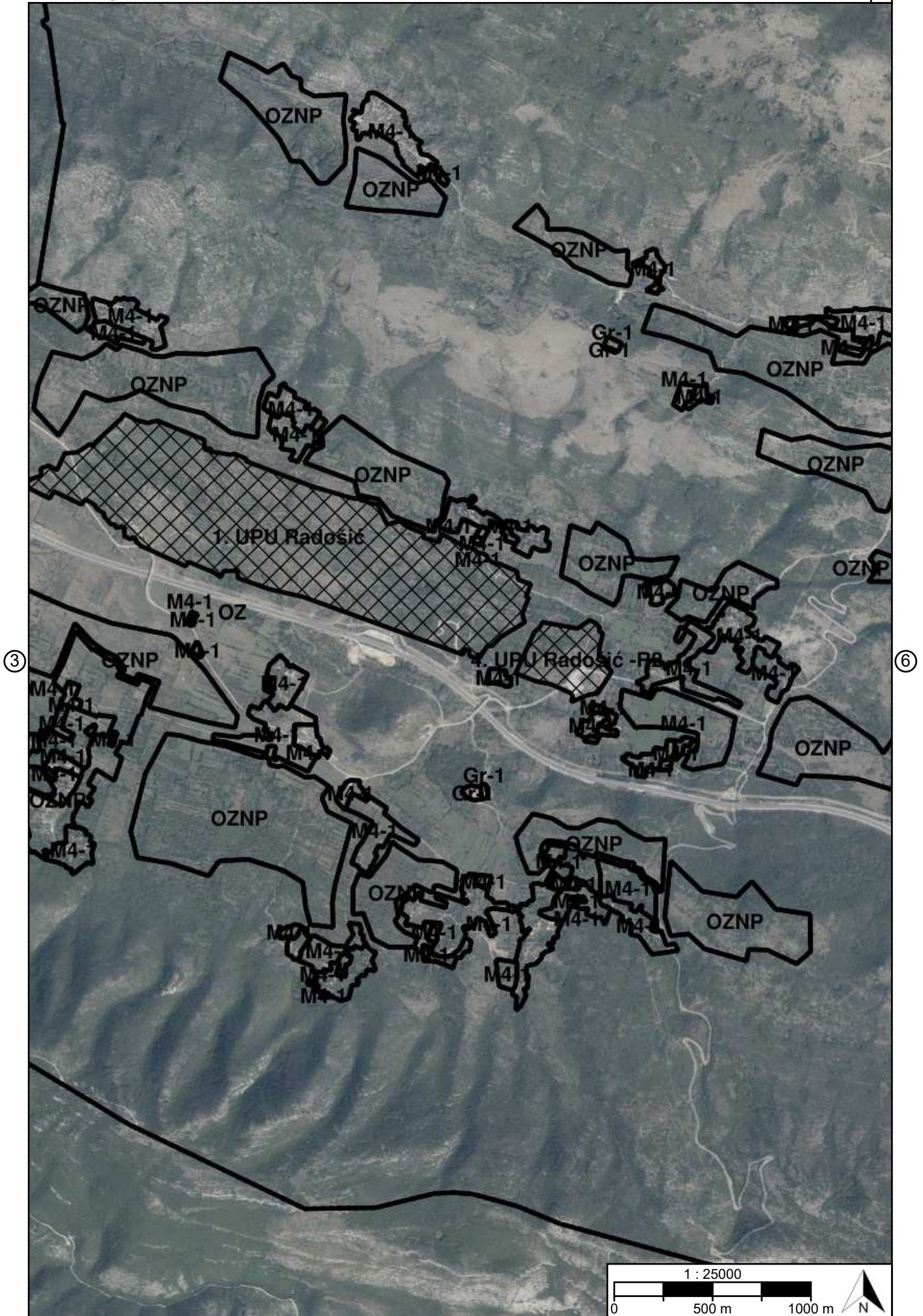
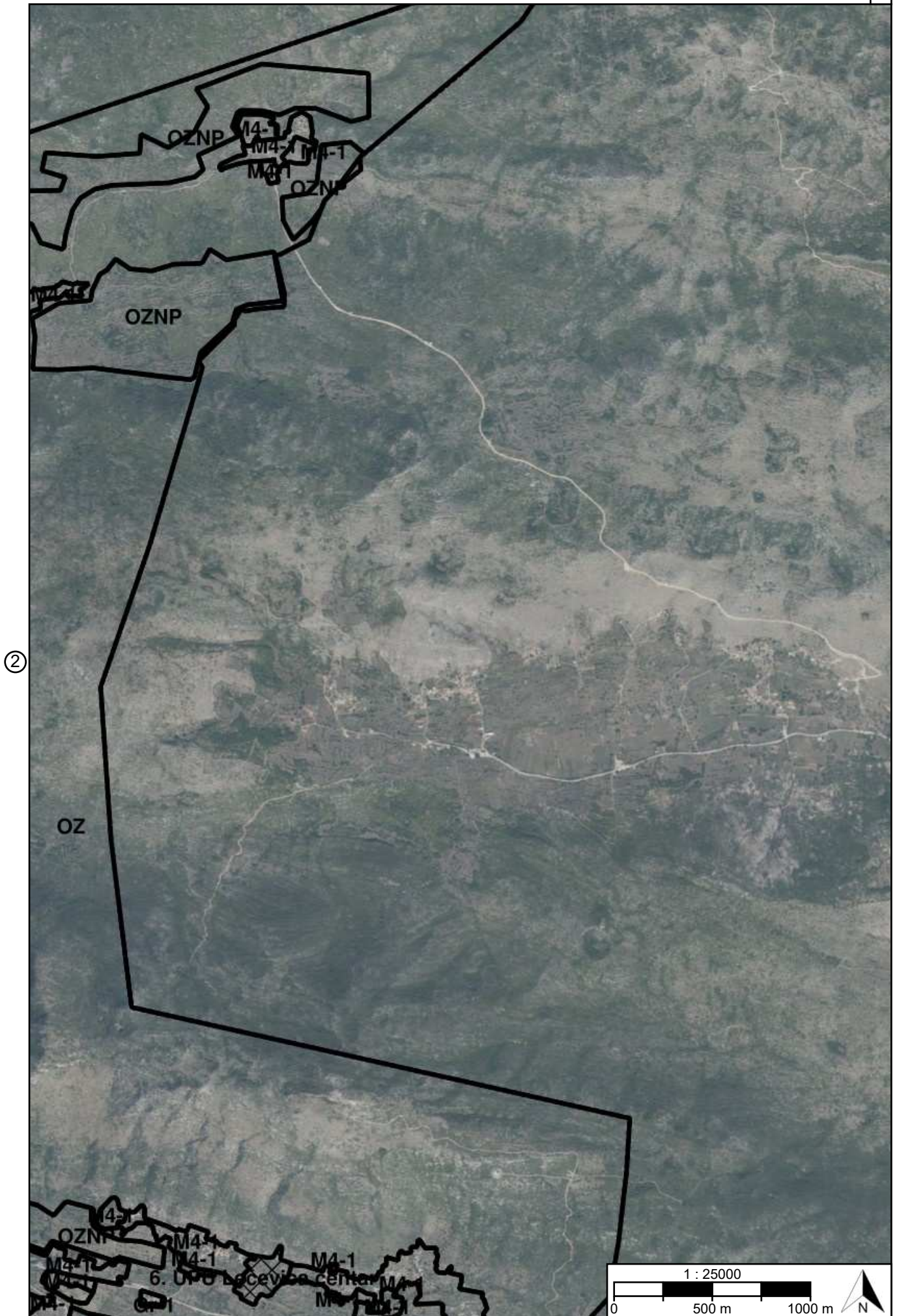


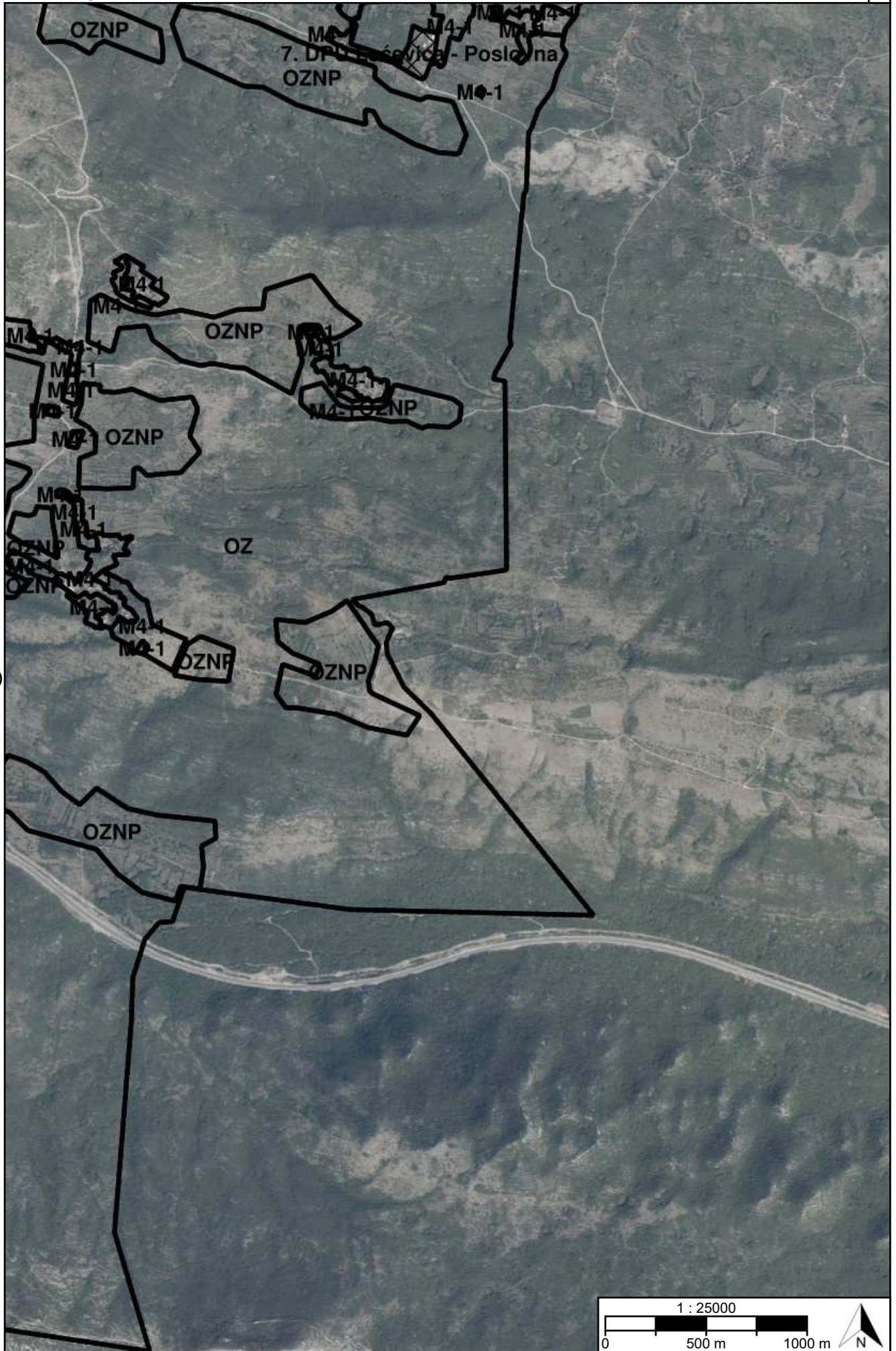
②











TUMAČ PLANSKOG ZNAKOVLJA

[OB-1-1] Obuhvat prostornog plana



[OB-1-1-3001] Obuhvat prostornog plana

[KN-3-1] Pravila provedbe zahvata



[KN-3-1-3001] ([UPR]) Područje pravila provedbe

[KN-3-2] Smjernice za izradu prostornih planova užih područja / Provedba s detaljnošću UPU-a



[KN-3-2-3021] (UPU[1]) Područje u obvezi izrade urbanističkog plana uređenja

[KN-3-3] Mjere za urbanu sanaciju ili urbanu preobrazbu

REPUBLIKA HRVATSKA
SPLITSKO-DALMATINSKA ŽUPANIJA, OPĆINA LEĆEVICA

Naziv prostornog plana:

Prostorni plan uređenja Općine Lećevica

Naziv kartografskog prikaza prostornog plana:

1.3. Provedba prostornog plana

Mjerilo prikaza:

1:25000

Vrsta postupka:

Postupak transformacije prostornog plana

Faza transformacije plana:

Prostorni plan

Oznaka revizije plana:

HR-ISPU-PPGO-05860-R04

Odluka o transformaciji prostornog plana:

Odluka o transformaciji Prostornog plana uređenja Općine Lećevica (Službeni glasnik Općine Lećevica broj 12/2024)

Objava plana:

Objava plana provođena je od 10.10.2025. do zaključno s danom 25.10.2025.

Odluka o provedenom postupku transformacije prostornog plana:

Odluka o provedenom postupku transformacije Prostornog plana uređenja Općine Lećevica
Službeni glasnik Općine Lećevica

Nositelj izrade prostornog plana:

Splitsko-dalmatinska županija, Općina Lećevica
Jedinstveni upravni odjel

Odgovorna osoba nositelja izrade:

PROČELNICA
Gordana Maras mag.oec.

Tijelo koje donosi prostorni plan:

Splitsko-dalmatinska županija, Općina Lećevica
Općinsko vijeće

Predsjednik tijela koje donosi prostorni plan:

PREDSJEDNIK OPĆINSKOG VIJEĆA
Ivica Bašić

Stručni izrađivač prostornog plana:

Zavod za prostorno uređenje Splitsko-dalmatinske županije
Split, Domovinskog rata 2
OIB: 43969283339

Odgovorna osoba stručnog izrađivača:

RAVNATELJ
Petar Matković dipl.ing.arh.

Odgovorni voditelj izrade:

Petar Matković dipl.ing.arh.

Stručni tim:

Naziv prostornog plana:

Prostorni plan uređenja Općine Lečevica

Naziv kartografskog prikaza prostornog plana:
1.3. Provedba prostornog plana

Mjerilo prikaza:
1:25000

Vrsta postupka:
Postupak transformacije prostornog plana

Faza transformacije plana:
Prostorni plan

Oznaka revizije plana:
HR-ISPU-PPGO-05860-R04

Prostor za digitalni potpis

Odgovorna osoba nositelja izrade:

PROČELNICA
Gordana Maras mag.oec.

GORDANA MARAS



Elektronički potpisano: 27.11.2025T12:14:01 (UTC:2025-11-27T11:14:01Z)
Provjera: <https://epotpis.rdd.hr/provjera>
Broj zapisa: 2701b829-f53d-43e3-ad35-604bcc9ad046



Odgovorna osoba stručnog izrađivača:

RAVNATELJ
Petar Matković dipl.ing.arh.

PETAR MATKOVIĆ



Elektronički potpisano: 27.11.2025T13:24:20 (UTC:2025-11-27T12:24:20Z)
Provjera: <https://epotpis.rdd.hr/provjera>
Broj zapisa: e18e212f-1696-4a97-b9b0-cc8298cf7fa6



Odgovorni voditelj izrade:

Petar Matković dipl.ing.arh.

PETAR MATKOVIĆ



Elektronički potpisano: 27.11.2025T13:26:08 (UTC:2025-11-27T12:26:08Z)
Provjera: <https://epotpis.rdd.hr/provjera>
Broj zapisa: f3a42111-c2f3-4bc6-b760-6410e01e2b9e



Predsjednik tijela koje donosi prostorni plan:

PREDSJEDNIK OPĆINSKOG VIJEĆA
Ivica Bašić

IVICA BAŠIĆ



Elektronički potpisano: 28.11.2025T07:55:30 (UTC:2025-11-28T06:55:30Z)
Provjera: <https://epotpis.rdd.hr/provjera>
Broj zapisa: c16306bc-f5e7-4f1e-ba40-68676763b4f7

